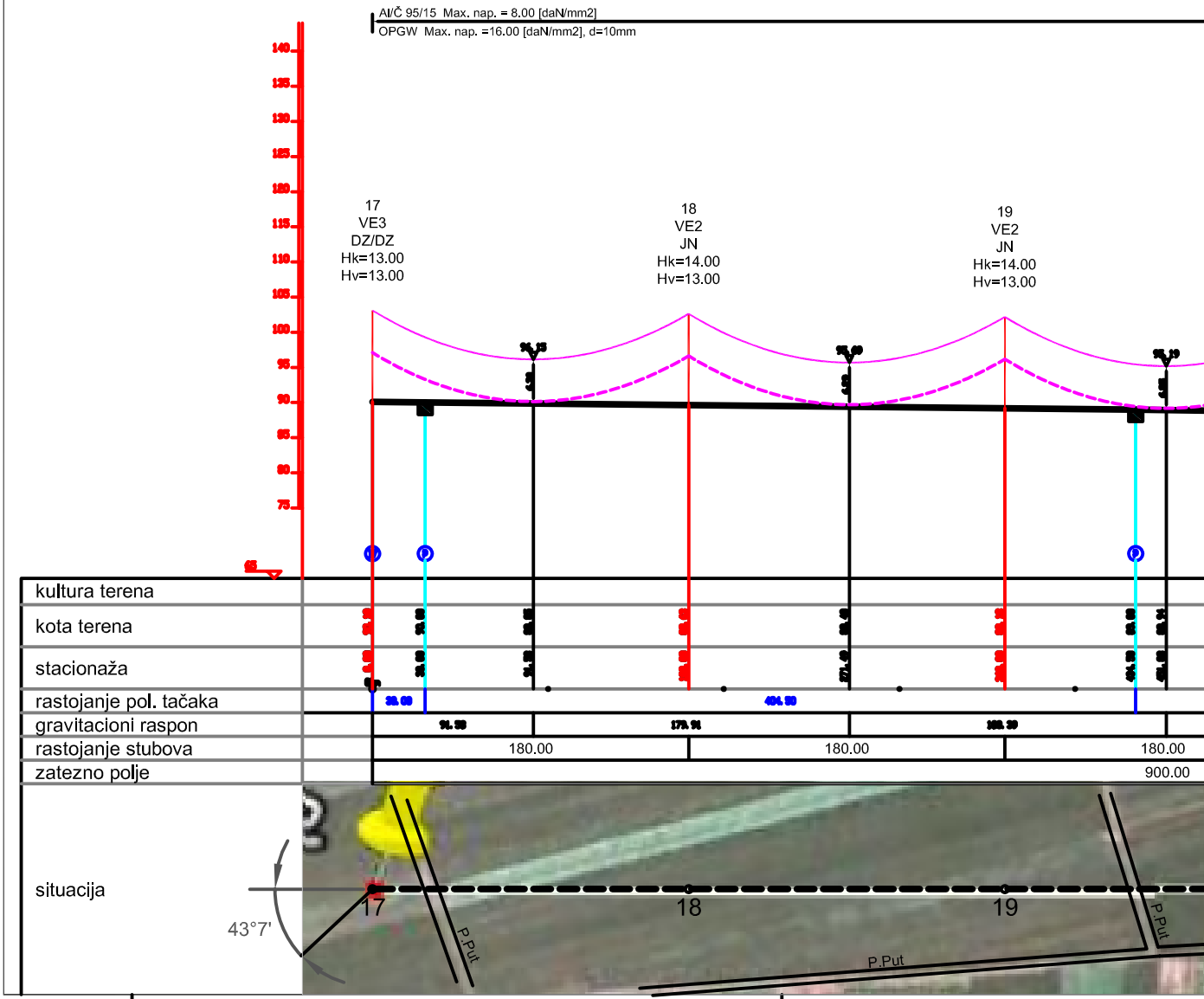

Al/Č 95/15 Max. nap. = 8.00 [daN/mm2]
OPGW Max. nap. =16.00 [daN/mm2], d=10mm
140
135
130
125
120
115
110
105
100
95
90
85
80
75
17
VE3
DZ/DZ
Hk=13.00
Hv=13.00
18
VE2
JN
Hk=14.00
Hv=13.00
19
VE2
JN
Hk=14.00
Hv=13.00
kultura terena
kota terena
stacionaža
rastojanje pol. tačaka
gravitacioni raspon
rastojanje stubova
zatezno polje
situacija
180.00
180.00
180.00
900.00
17
18
19
43°7'
P.Put
P.Put
P.Put

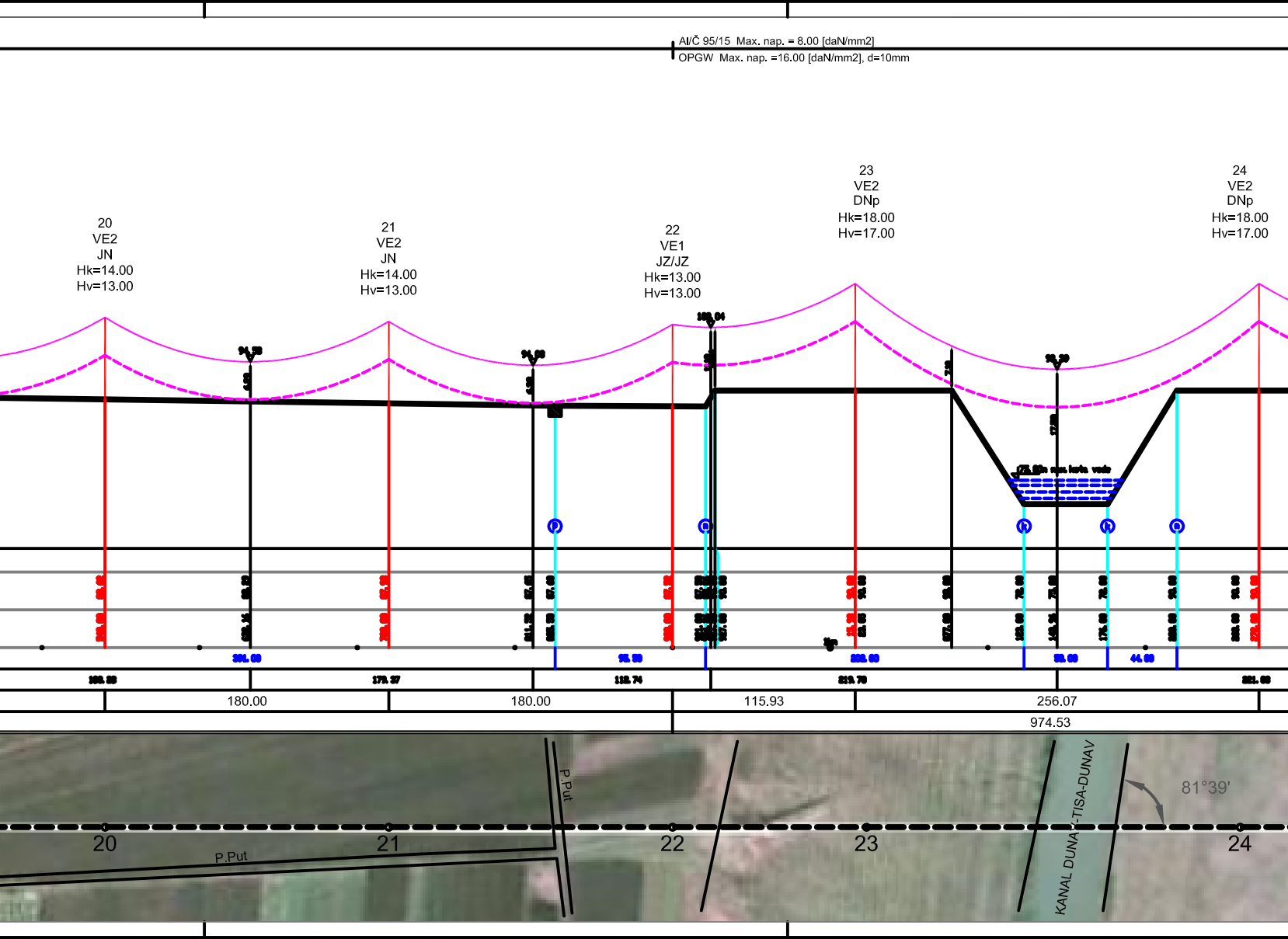
Al/Č 95/15 Max. nap. = 8.00 [daN/mm2]
OPGW Max. nap. =16.00 [daN/mm2], d=10mm
20
VE2
JN
Hk=14.00
Hv=13.00
21
VE2
JN
Hk=14.00
Hv=13.00
22
VE1
JZ/JZ
Hk=13.00
Hv=13.00
23
VE2
DNp
Hk=18.00
Hv=17.00
24
VE2
DNp
Hk=18.00
Hv=17.00
180.00
180.00
115.93
256.07
974.53
P.Put
P.Put
KANAL DUNAV-TISA-DUNAV
81°39'
20
21
22
23
24

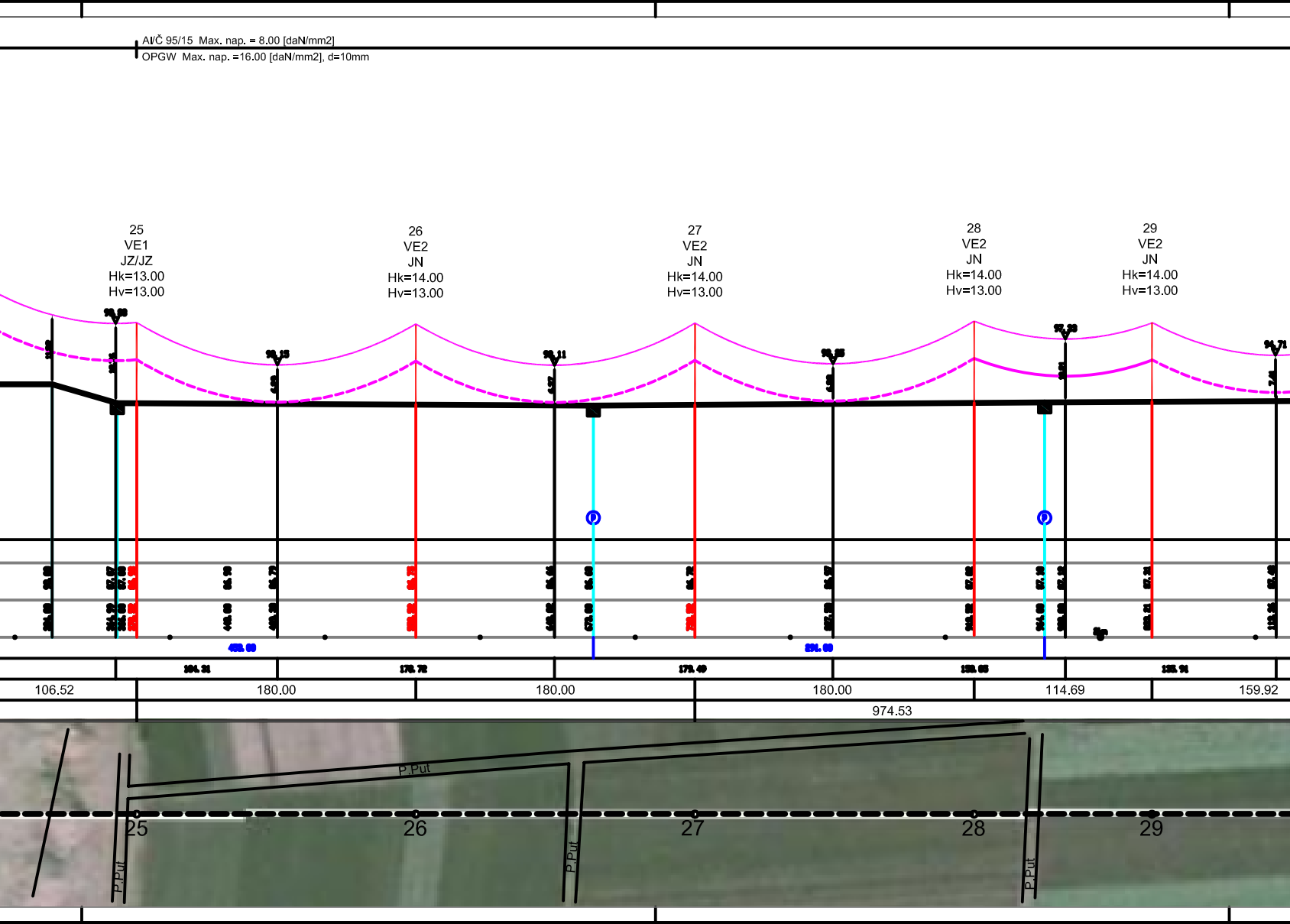
Al/Č 95/15 Max. nap. = 8.00 [daN/mm2]
OPGW Max. nap. =16.00 [daN/mm2], d=10mm
25
VE1
JZ/JZ
Hk=13.00
Hv=13.00
26
VE2
JN
Hk=14.00
Hv=13.00
27
VE2
JN
Hk=14.00
Hv=13.00
28
VE2
JN
Hk=14.00
Hv=13.00
29
VE2
JN
Hk=14.00
Hv=13.00
106.52
180.00
180.00
180.00
114.69
159.92
974.53
P.Put
P.Put
P.Put
25
26
27
28
29

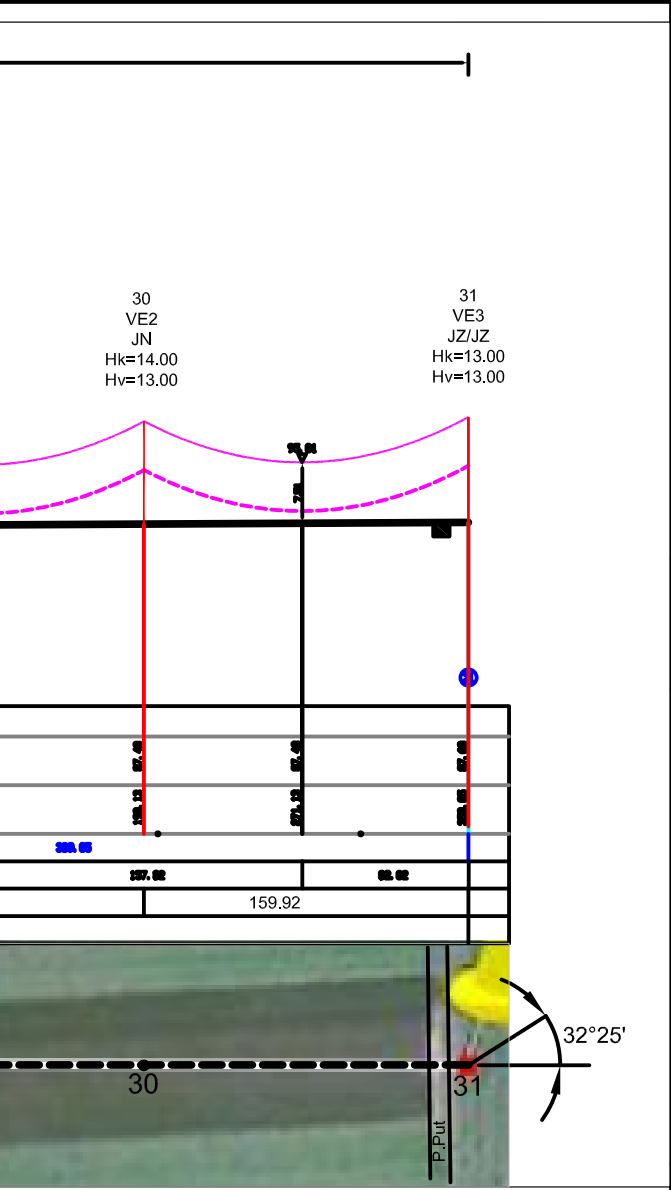
30
VE2
JN
Hk=14.00
Hv=13.00
31
VE3
JZ/JZ
Hk=13.00
Hv=13.00
159.92
32°25'
30
31
P.Put

ДУЖИНА ЗАТЕЗНОГ ПОЉА
Од стуба бр: 17 до стуба бр: 31 = 2353.05m
ИДЕАЛНИ РАСПОН: 186.36m
ПРИТИСАК ВЕТРА: 110 daN/m2
ДОДАТНИ ТЕРЕТ: 1.60x0.18 $\sqrt{d}$ daN/m
КРИВА УГИБА ПРОВОДНИКА НАЦРТАНА ЗА t= +40°C

Напомена: Распоред стубова је прелиминаран

ОПШТИНА ВРШАЦ
СКУПШТИНА ОПШТИНЕ ВРШАЦ

ПРЕДСЕДНИК
Скупштине Општине Вршац
Стевица Назарчић

ПЛАН ДЕТАЉНЕ РЕГУЛАЦИЈЕ

ВЕТРОЕЛЕКТРАНА НА ЛОКАЦИЈИ КАТ. ПАРЦ. БР. 1354 И КАТ. ПАРЦ. БР. 1405 У КО. ЗАГАЈИЦА И КОРИДОРА 35kV ДАЛЕКОВОДА ОД КАТ. ПАРЦ. БР. 1405 ДО ТРАФОСТАНИЦЕ "ВРШАЦ 1"

ПОДУЖНИ ПРОФИЛ ТРАСЕ 35(20)kV ДАЛЕКОВОДА

Размера 1 : 2000/500

Карта број: **4.2**

Инвеститор: MK-FINTEL WIND а.д. Београд

Стручни обрађивач: **ИНСТИТУТ ЗА АРХИТЕКТУРУ И УРБАНИЗАМ СРБИЈЕ**
Булевар краља Александра 73/II, Београд

ОДГОВОРНИ УРБАНИСТА
мр Зоран Мирјанић, д.п.п.
(бр. лиценце 201 0712 04)

в.д. ДИРЕКТОРА ИНСТИТУТА
др Игор Марић, д.и.а.

Вршац, 2010.

Softverska podrška: "Survey" Beograd, Autor Dr M.Jorić,dipl.inž.geod. Autodesk Developer Network: DEYU0001